

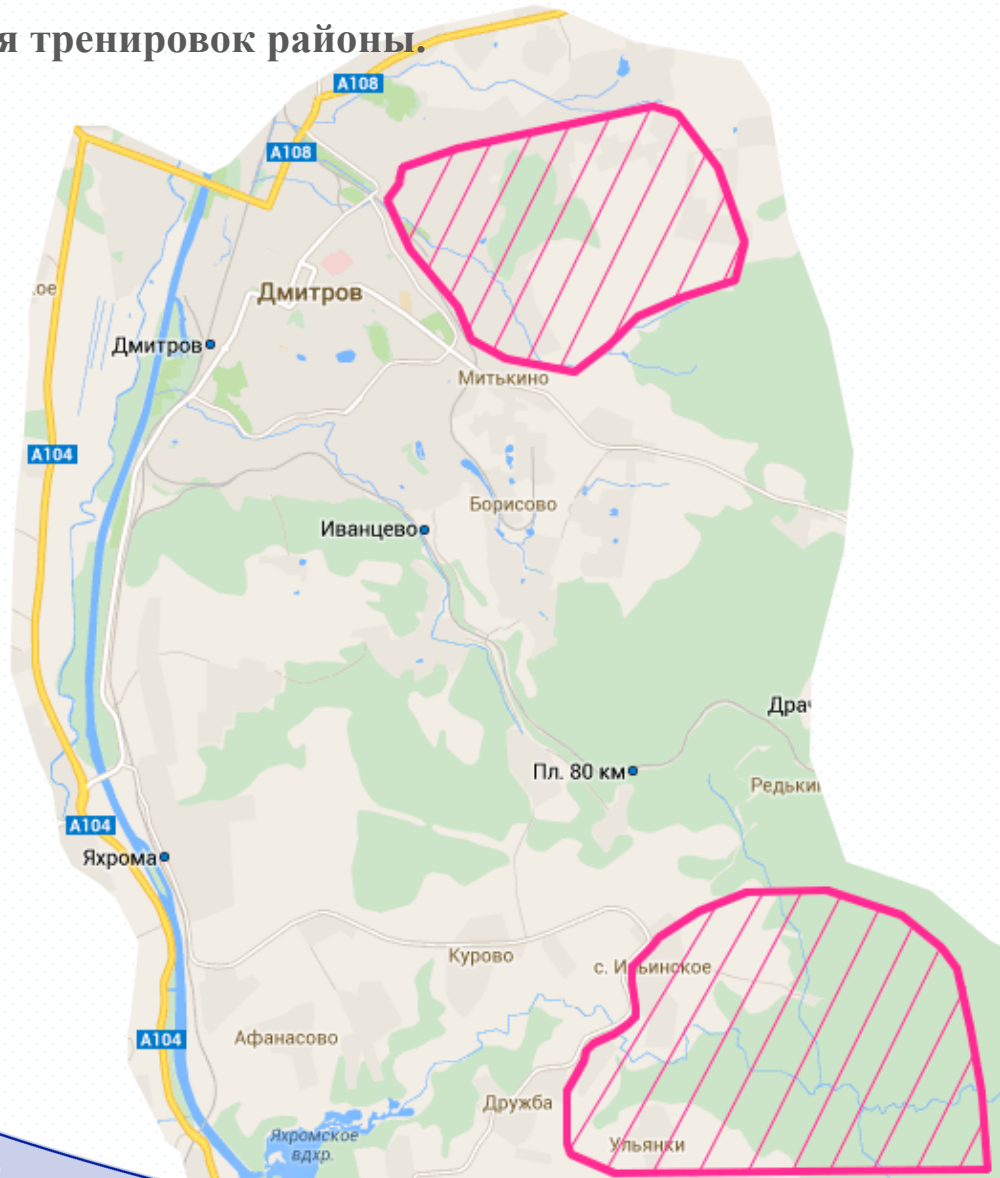
# Фестиваль велоориентирования 4-5 октября 2014г. Дмитровский р-н МО.

## Место и время проведения.

в субботу, 4 октября, в первой половине дня будет проведен коммерческий старт по МТБО в п.Ильинское Дмитровского р-на МО.

в воскресенье, 5 октября, состоится Чемпионат и Первенство г.Москвы по велоориентированию в мкрн. Внуковский г.Дмитрова.

## Запрещенные для тренировок районы.



# ЧиП г.Москвы по велоориентированию 5.10.2014 масс-старт с рассеиванием (средняя дистанция)

**Центр соревнований** – центр зимних видов спорта г.Дмитрова.  
Для размещения участников предоставляется теплое помещение.  
Парковка бесплатная. Туалеты, вода, мойка велосипедов.

**Группы участников.** МЖ12 – 2002-2004 г.р.  
МЖ14 – 2000-2001 г.р.  
МЖ17 – 1997-1999 г.р.  
МЖ20 – 1996-1994 г.р.  
МЖЭ – 1993 г.р. и старше  
Участники заявляются строго по возрасту.

## Регламент соревнований.

НОВОЕ

9:30 – начало работы секретариата  
10:30 – общий старт групп **МЭ,20**  
11:40 – общий старт группы **М17**  
**11:45 – общий старт групп ЖЭ,20,17**  
12:40 – общий старт групп МЖ14  
13:30 – демонстрация GPS-треков в записи  
13:40 – общий старт групп МЖ12  
14:30 – награждение

## Местность и карта.

Местность слабопересеченная, с густой сетью троп и дорог.  
Проезжаемость леса от хорошей до плохой. В районе имеется  
лыжероллерная трасса длиной около 2км.  
Ожидается быстрое разнообразное ориентирование.  
Карта в велознаках подготовлена Русланом Грицаном осенью 2014



## Предварительные параметры дистанций.

НОВОЕ

М12 – 5200м 16КП (3 круга)    Ж12 – 3600м 13КП (2 круга)  
М14 – 7800м 26КП (3 круга)    Ж14 – 5800м 17КП (3 круга)  
М17 – 9700м 33КП (3 круга)    Ж17 – 8800м 28КП (3 круга)  
МЭ,20 – 12000м 41КП (3 круга)  
ЖЭ,20 – 9500м 30КП (3 круга)

Применяется рассев типа Фарста.

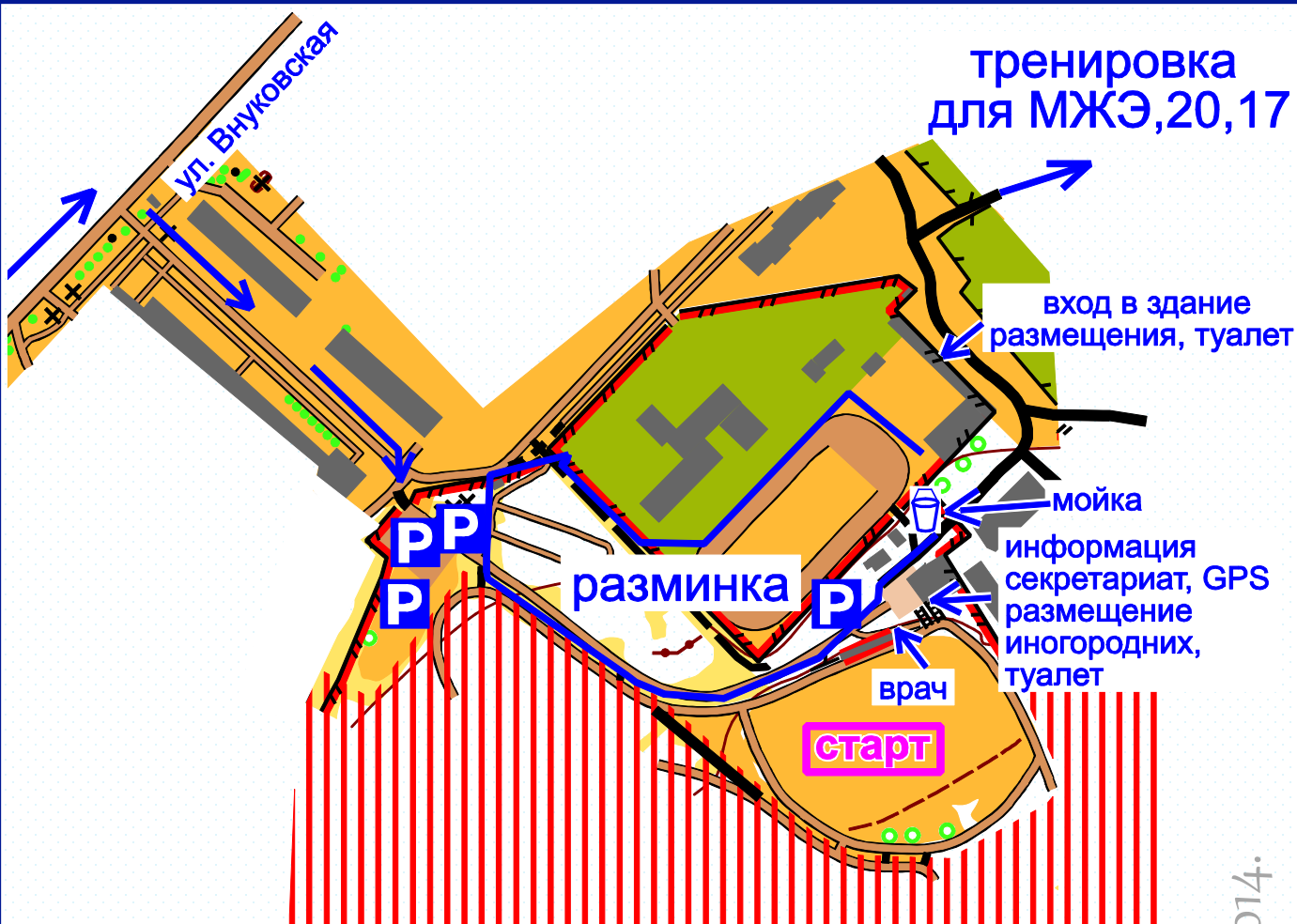
Количество КП обусловлено необходимостью направлять спортсменов с целью исключения большей части противоходов.

## Система отметки.

на соревнованиях будет использоваться  
Бесконтактная система отметки SIAC  
Чипы будут выданы при регистрации



ЧиП Москвы. Классика 5 октября 2014.



## Возможности для разминки и тренировки после финиша.

НОВОЕ

Разминка разрешена в рамках полигона, отмеченном на схеме центра соревнований. Для групп МЖЭ, 20, 17 предусмотрена возможность тренировки-откатки в стороне от района соревнований. Карты полигона и тренировки будут выданы вместе с номерами.

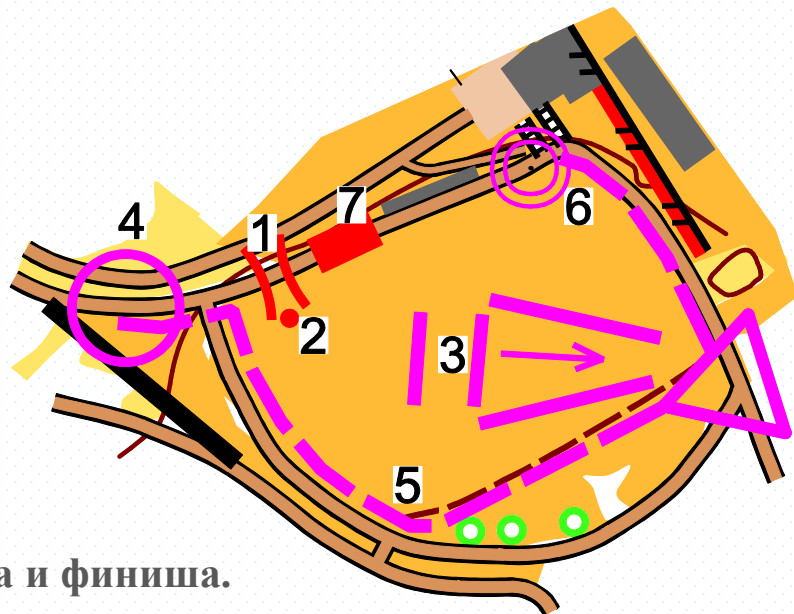
**Для безопасности участников выход в лес до старта и после финиша категорически запрещен!**

## Размещение участников.

Предлагается размещение в помещении пира (см.схему). Там же можно оставлять велосипеды. Для удобства участников в центре соревнования будут установлены стойки для велосипедов.

Будет работать мойка. За ходом соревнований можно следить с трибун стадиона.





## Схема старта и финиша.

1. Проход в зону старта.
2. Станции очистки и проверки. Выдача GPS.
3. Линии построения.
4. Последний КП.
5. Маркированный участок от последнего КП на пункт «К» следующего круга и финиш.
6. Финиш.
7. Считывание, возврат чипов и GPS.

НОВОЕ

За 15 минут до своего старта спортсмены приглашаются в зону старта, на входе проходят обязательную процедуру очистки и проверки чипов, получают GPS-прекеры, затем выкладывают в указанном месте и порядке свои велосипеды; выстраиваются на линии по номерам; по команде берут карты (карты всех кругов соединены степлером), бегут к велосипедам и далее на велосипедах едут к пункту «К». После прохождения очередного круга спортсмен меняет карту. Карту можно скинуть только на асфальтовом участке отрезка с последнего КП на пункт «К». В районе пункта «К» будет стоять указатель «на финиш», в этом месте финиширующий участник поворачивает налево и финиширует проездом – радиус действия финишной станции 3 м.

При очной борьбе финиш отсекается по линии.

## Обеспечение безопасности.

1. В районе соревнований существует лыжероллерная трасса длиной около 2 км. Во время соревнований трасса будет закрыта для всех посторонних лиц, не участвующих в соревнованиях. В местах выезда на трассу и ее пересечения будут дежурить волонтеры. Дистанции спланированы так, чтобы максимально исключить возможные противоходы.
2. По периметру района работники центра зимних видов спорта выкопали препятствия – траншеи – для ограничения въезда в лес квадроциклов и снегоходов. Траншеи показаны в карте знаком преодолемое препятствие – красная черта, на местности они дополнительно будут обтянуты красно-белой лентой.
3. В районе соревнований есть очень редкое автомобильное движение. Участники обязаны соблюдать ПДД и быть внимательными.
4. В России используется правостороннее движение – всегда придерживайтесь правой стороны, будьте готовы к возможному возникновению участника, движущегося навстречу. Будьте особо внимательными при пересечении и выезде на асфальтовую трассу: участник, едущий по асфальту, имеет преимущество.
5. Наличие шлема обязательно.
- НОВОЕ** 6. На некоторых участках лыжероллерной трассы (в основном около стадиона) с обеих сторон асфальта вырыты дренажные канавы. Будьте внимательны при совершении подрезок.

**GPS** - трансляцию во всех группах будет организовывать команда [o-gps-center.ru](http://o-gps-center.ru)



**Заявки.** Предварительные заявки принимаются до 1 октября (среда) в системе [SI-entry](#) он-лайн или по e-mail: [mail@ski-o.ru](mailto:mail@ski-o.ru) (в заявке необходимо указать свои данные и контактный телефон).  
Заявки на месте соревнований будут приниматься при наличии свободных мест в группах.

**Стартовый взнос.** МЖЭ – 350р.  
МЖ12-20 – 150р.  
стоимость аренды чипов SIAC – 50р включена в стартовый взнос.

### **Награждение.**

Лучшие спортсмены награждаются априбутикой Москомспорта и ценными призами.  
Точное количество награждаемых в каждой группе будет объявлено дополнительно.

### **Спонсор соревнований.**



### **Организаторы соревнований.**

ФСО г.Москвы и клуб Ориента Ski-O ([www.ski-o.ru](http://www.ski-o.ru)).

### **Информационное обеспечение соревнований.**

Сайт соревнований: [www.ski-o.ru](http://www.ski-o.ru)

e-mail: [mail@ski-o.ru](mailto:mail@ski-o.ru).

контактный телефон:

8(916)158-45-20 – Моросанова Наталия Валентиновна

ЧиП Москвы. Классика 5 октября 2014.



# Коммерческий старт – Cashback Cup – 4.10.2014

Накануне ЧиП г.Москвы, 4 октября, в п.Ильинское будет проведен коммерческий МТБО старт.

**Группы участников:** МЖ14, МЖ17, МЖЭ.

## **Предварительные параметры дистанций.**

Будет предложена одна дистанция для всех групп и пройдет по пехничному району: пойме и склонам реки Яхромы в районе п.Ильинское.

Длина дистанции 6500м, 25КП.

## **Система розыгрыша призовых.**

В группах МЖ14,17 призовой фонд состоит из половины стартового взноса в каждой группе и разыгрывается среди лучших 6 участников.

В группах МЖ21 призовой фонд состоит из половины стартового взноса в каждой группе и разыгрывается среди 6 лучших участников по финишному протоколу Cashback Cup. При этом перед стартом участник может купить минуты, которые будут вычтены из фактического времени нахождения на дистанции. В финишный протокол результат будет внесен с учетом купленных минут. Стоимость минуты будет объявлена после закрытия заявки.

Отдельным призом в 1000р будет награжден участник с лучшим фактическим временем на дистанции среди всех.

Cashback Cup 2014





## **Стартовый взнос и заявки.**

МЖЭ – 300р МЖ14,17 – 150р – при предварительной заявке.

Предварительные заявки принимаются до 1 октября (среда) в системе [SI-entry](#) он-лайн или по e-mail: [mail@ski-o.ru](mailto:mail@ski-o.ru) (в заявке необходимо указать свои данные и контактный телефон).

Заявка на месте соревнований дорожке на 100р.

**Система отметки** - стандартный SI.

**Старт** открытый с 12.00 до 14.00.

**Награждение** состоится на месте соревнований после финиша всех участников.

**Возможности для разминки и тренировки.**

Для разминки и тренировки участникам будет предложена дополнительная карта с тренировочной дистанцией.

Cashback Cup 2014

